




УСЛОВНЫЕ ОБОЗНАЧЕНИЯ:

-  - Граница территории проектирования
-  - Учтённые земельные участки (сведения о которых внесены в ГКН)
-  - Охранная зона сетей ЛЭП (сведения о которых внесены в ГКН)

						2024-11-27-ПМТ			
						Проект по внесению изменений проект межевания территории в границе кадастровых кварталов 76:11:150105 и 76:11:150106 п. Рязанцево, Переславского района, Ярославской области, ограниченная пер. Октябрьский, ул. Большая Октябрьская, ул. Советская.			
Изм.	Кол.	Лист	№ док.	Подпись	Дата	Проект межевания территории. Материалы по обоснованию.	Стадия	Лист	Листов
Директор		Эдельман А.В.					П	1	
ГАП		Эдельман И.В.							
Разработал		Эдельман И.В.				Схема границ существующих земельных участков и объектов капитального строительства. М 1:2000	ООО "ГеоКадастр"		